







-  Nawierzchnia asfaltowa- frezowanie
-  Nawierzchnia z kostki betonowej
-  Nawierzchnia z płyt betonowych
-  Nawierzchnia bitumiczna chodnika
-  Istniejący krawężnik- do rozbioru
-  Granica inwestycji

PROJEKT	Przebudowa drogi powiatowej Nr 1710 C od miejscowości Sitno km 4 + 300 do miejscowości Książki 11+686		
ADRES	gmina Wąbrzeźno:	31 obr Sitno	
	gminna Książki:	140/1,140/2,140/3 obr Łopatki	
		188,230,271 obr Książki	
FAZA	PROJEKT BUDOWLANO-WYKONAWCZY		
INWESTOR		Powiat Wąbrzeski ul. Wolności 44 87-200 Wąbrzeźno	
WYKONAWCA DOKUMENTACJI	Pracownia Projektowa "RoadWay" Grzegorz Kowalik ul. Klimontowska 15b 04-672 Warszawa tel. 660 42 46 44, fax (22) 740 41 52		
TYTUŁ RYSUNKU	PLANSZA ROZBIÓREK		
PROJEKTANT	mgr inż. Grzegorz KOWALIK upr. nr LUB/0207/POOD/08		Podpis
SPRAWDZAJĄCY	mgr inż. Rafał GRUDNIEWICZ upr. nr MAZ/0168/POOD/11		Podpis
Skala: 1: 1000	Revizja: 0	Data 15.09.2014	Numer rysunku: 7 ark 4/ 8